

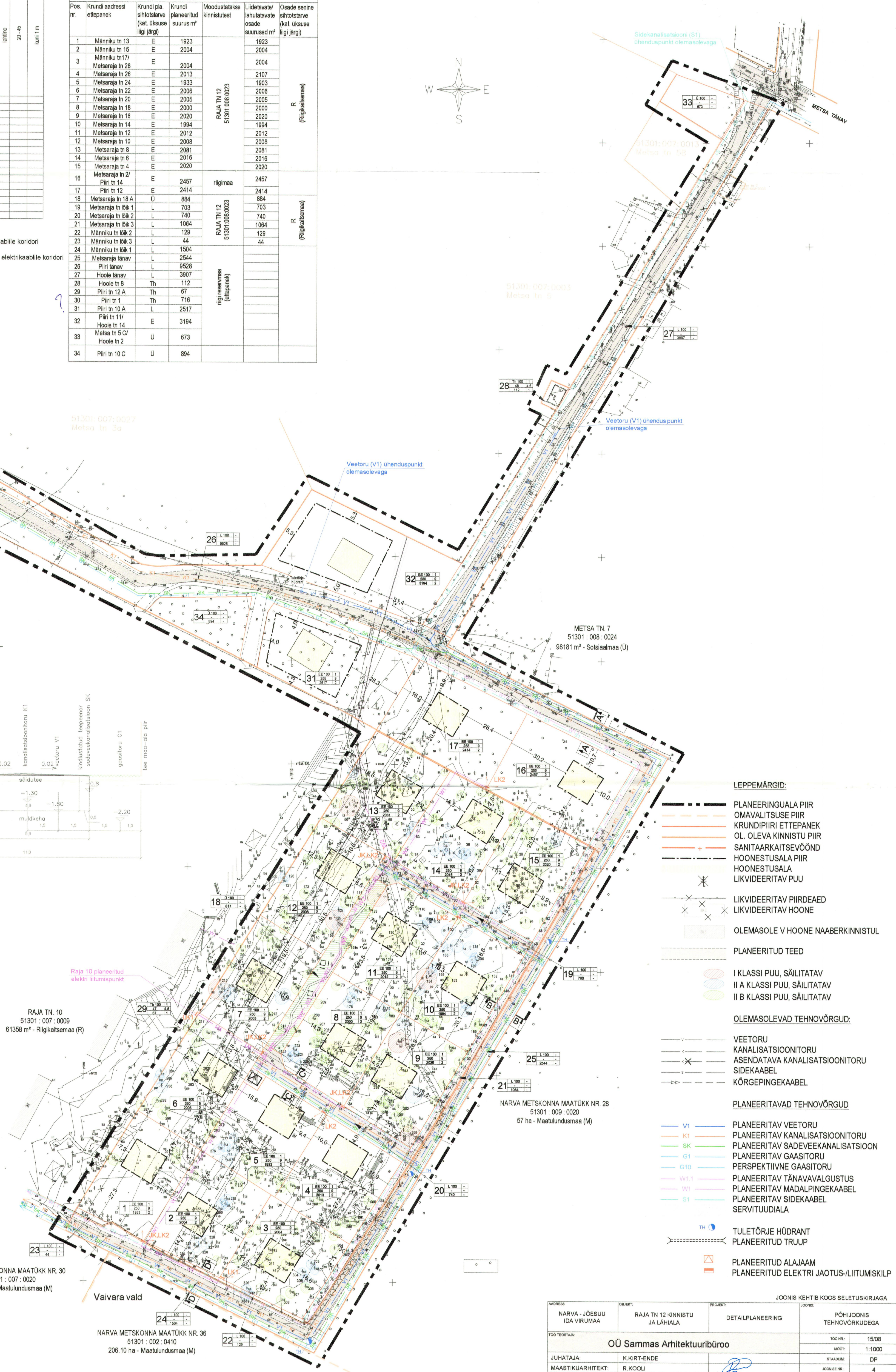
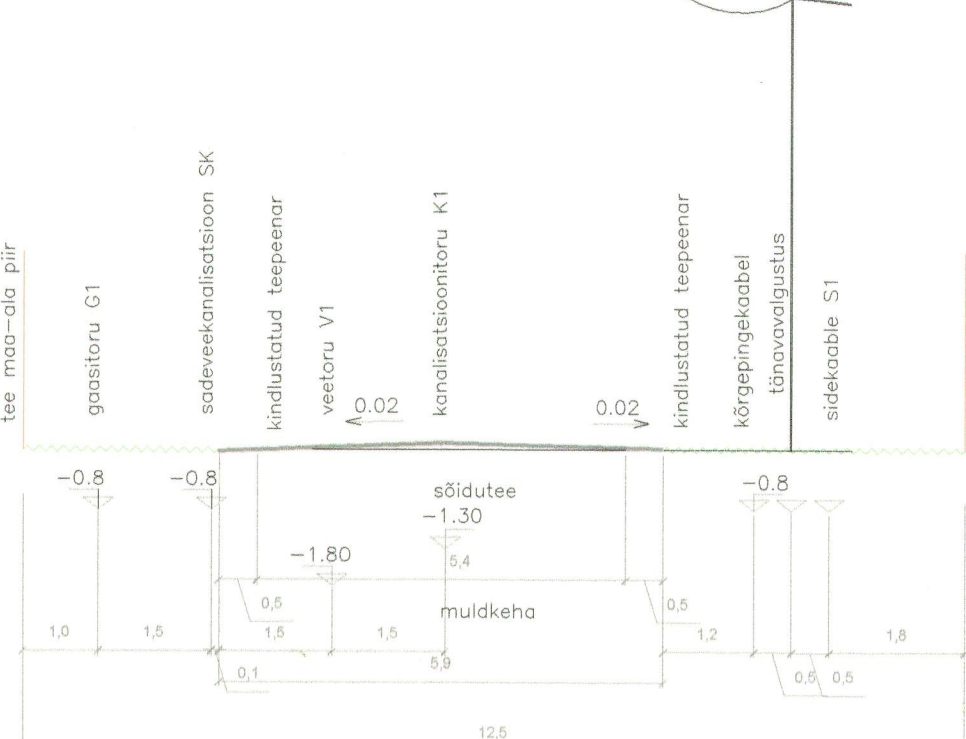
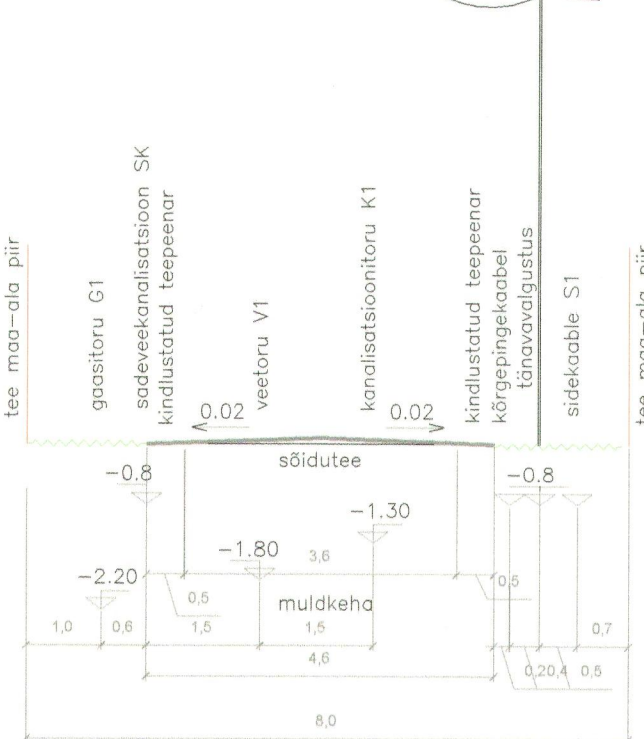
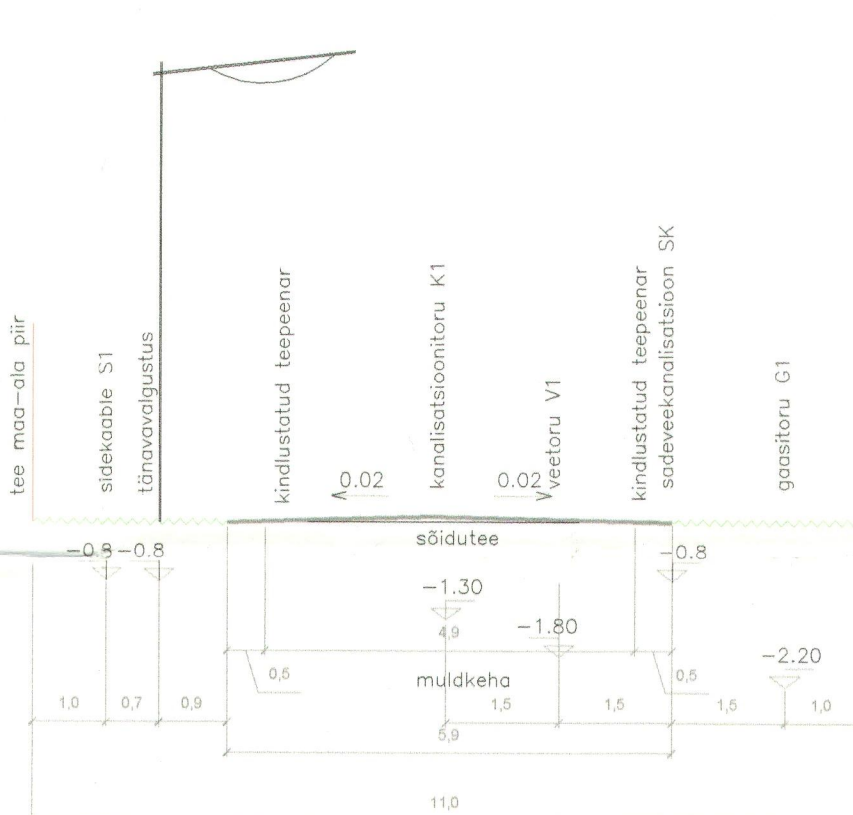
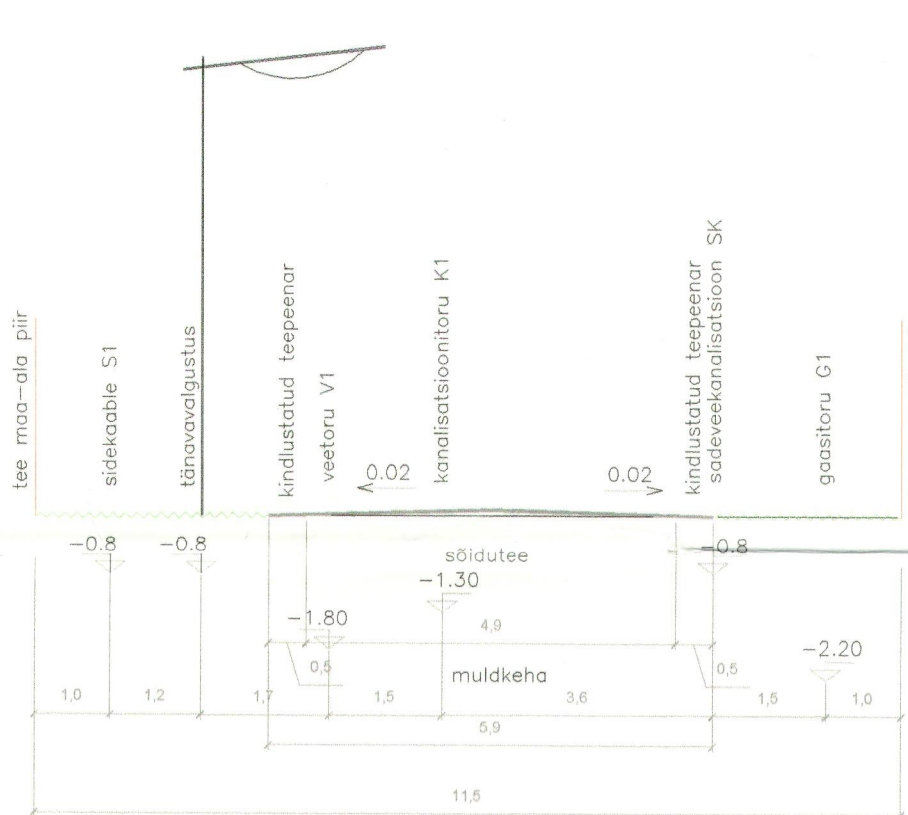
TEHNILISED NÄITAJAD	
PLANEERINGUGALA SUURUS VASTAVALT ALGATAMISKORRALDUSELE	3,3611 ha (33 611m²)
LAIENDATUD PLANEERINGUGALA SUURUS (TRANSPOORDIMAA)	
KAVANDATUD KRUNTIDE ARV	34
ELAMU	19
LIKULUSMAA	9
TOOTMISMAA	1
SOTSIAALMAA	3
(alaliik üldkasutatav maa)	
KRUNDITUD MAA-ALA ILANSS	
ELAMUMA	(64%) 40865 m²
TOOTMISMAA	(113%) 764 m²
TRANSPOORDIMAA	(311%) 19 159 m²
SOTSIAALMAA	(377%) 2384 m²
(alaliik üldkasutatav maa)	
SULETUD BRUTOPIND	8945 m²









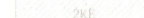


























KRUNTIDEDUŠIGUS									
Poz. nr.	Krunt. plat. saimur m²	Krunt. laukums ar pirdm²	Krunt. laukums hoore klogas (m)	Hoore ar krunt. laukums (m)	Mas. krunt. laukums ar krunt. laukuma (m²)	Mas. krunt. laukums ar krunt. laukuma (m²)	Mas. krunt. laukums ar krunt. laukuma (m²)	Mas. krunt. laukums ar krunt. laukuma (m²)	Mas. krunt. laukums ar krunt. laukuma (m²)
1	1923	250	2/9 m	2	EE 100%	E 100%	500	TP-3	
2	2004	250	2/9 m	2	EE 100%	E 100%	500	TP-3	
3	2004	250	2/9 m	2	EE 100%	E 100%	500	TP-3	
4	2013	250	2/9 m	2	EE 100%	E 100%	500	TP-3	
5	1933	250	2/9 m	2	EE 100%	E 100%	500	TP-3	
6	2006	250	2/9 m	2	EE 100%	E 100%	500	TP-3	
7	2005	250	2/9 m	2	EE 100%	E 100%	500	TP-3	
8	2000	250	2/9 m	2	EE 100%	E 100%	500	TP-3	
9	2020	250	2/9 m	2	EE 100%	E 100%	500	TP-3	
10	1894	2/9 m	2	EE 100%	E 100%	500	TP-3		
11	2012	250	2/9 m	2	EE 100%	E 100%	500	TP-3	
12	2008	250	2/9 m	2	EE 100%	E 100%	500	TP-3	
13	2081	250	2/9 m	2	EE 100%	E 100%	500	TP-3	
14	2016	250	2/9 m	2	EE 100%	E 100%	500	TP-3	
15	2020	250	2/9 m	2	EE 100%	E 100%	500	TP-3	
16	2457	255	2/9 m	2	EE 100%	E 100%	510	TP-3	
17	2414	255	2/9 m	2	EE 100%	E 100%	510	TP-3	
18	817	-	-	-	Um 100%	U 100%	-	-	
19	739	-	-	-	L 100%	L 100%	-	-	
20	740	-	-	-	L 100%	L 100%	-	-	
21	1064	-	-	-	L 100%	L 100%	-	-	
22	129	-	-	-	L 100%	L 100%	-	-	
23	44	-	-	-	L 100%	L 100%	-	-	
24	194	-	-	-	L 100%	L 100%	-	-	
25	244	-	-	-	L 100%	L 100%	-	-	
26	958	-	-	-	L 100%	L 100%	-	-	
27	3807	-	-	-	L 100%	L 100%	-	-	
28	112	48	14/5	1	Th 100%	Th 100%	48	TP-1	
29	67	47	14/5	1	Th 100%	Th 100%	47	TP-1	
30	716	60	14/5	1	Th 100%	Th 100%	60	TP-1	
31	2517	255	2/9 m	2	EE 100%	E 100%	510	TP-3	
32	3194	255	2/9 m	2	EE 100%	E 100%	510	TP-3	
33	675	-	-	-	Um 100%	U 100%	-	-	
34	894	-	-	-	Um 100%	U 100%	-	-	

Servituudi seadmise vajadus, pos.-dele 13, 31 ja 32, kõrgepingekaablile koridori laiusaga 2,0 m võrgu valdaja kasuks

Servituudi seadmise vajadus, pos.-dele 2, 5, 6, 14, 17 ja 18, 0,4 kV elektrikaablile koridor laiusaga 2,0 m võrgu valdaja kasuks.

2. KRUNDITE MOODUSTAMINE								
Pos. nr.	Krundi aadressi ettepanek	Krundi pla. sihtotstarve (kat. üksuse liigi järgi)	Krundi planeeritud suurus m ²	Moodustatakse kinnistustest	Liidetavate/ lahutatavate osade suurus m ²	Osade nimine sihtotstarve (kat. üksuse liigi järgi)		
1	Männiku tn 13	E	1923	RAJA TN 12 513011008.0023	1923	R (Rajalaenuks)		
2	Männiku tn 15	E	2004		2004			
3	Männiku tn 17	E	2004		2004			
4	Metsaraja tn 28	E	2004					
4	Metsaraja tn 26	E	2013		2107			
5	Metsaraja tn 24	E	1933		1903			
6	Metsaraja tn 22	E	2006		2006			
7	Metsaraja tn 20	E	2005		2005			
8	Metsaraja tn 18	E	2000		2000			
9	Metsaraja tn 16	E	2020		2020			
10	Metsaraja tn 14	E	1994		1994			
11	Metsaraja tn 12	E	2012		2012			
12	Metsaraja tn 10	E	2008		2008			
13	Metsaraja tn 8	E	2081		2081			
14	Metsaraja tn 6	E	2016		2016			
15	Metsaraja tn 4	E	2020		2020			
16	Metsaraja tn 2/ Piri tn 14	E	2457	rigimaas	2457			
17	Piri tn 12	E	2414			2414		
18	Metsaraja tn 18 A	Ü	884			884		
19	Metsaraja tn õik 1	L	703	RAJA TN 12 513011008.0023	703	R (Rajalaenuks)		
20	Metsaraja tn õik 2	L	740		740			
21	Metsaraja tn õik 3	L	1084		1084			
22	Männiku tn õik 2	L	129		129			
23	Männiku tn õik 3	L	44		44			
24	Männiku tn õik 1	L	1504	rigi (seamata ettepanek)	1504	R (Rajalaenuks)		
25	Metsaraja tänav	L	2544					
26	Piri tänav	L	9528					
27	Hoole tänav	L	3907					
28	Hoole tn 8	Th	712					
29	Piri tn 12 A	Th	67					
30	Piri tn 1	Th	116					
31	Piri tn 10 A	L	2517	E	6194			
32	Piri tn 11/ Hoole tn 14	E	373					
33	Metsa tn 5 C/ Hoole tn 2	Ü	6194					
34	Piri tn 10 C	Ü	894					



- | | |
|---------------------------------------------------------------------------------------|----------------------------------------|
|  | PLANEERINGUGUALA PIIR |
|  | OMAAVALITSUSE PIIR |
|  | KRUNDIPIIRI ETTEPANEK |
|  | OL. OLEVA KINNISTU PIIR |
|  | SANITAARKAITSEVÕND |
|  | HOONESTUSALA PIIR |
|  | HOONESTUSALA |
|  | LIIKVIDEERITAV PUU |
|  | LIIKVIDEERITAV PIIRDEAD |
|  | LIIKVIDEERITAV HOONE |
|  | OLEMASOLE V HOONE NAABERKINNISTUL |
|  | PLANEERITUD TEED |
|  | I KLASSI PUU, SÄILITATAV |
|  | II A KLASSI PUU, SÄILITATAV |
|  | II B KLASSI PUU, SÄILITATAV |
|  | OLEMASOLEVAD TEHNÕVÕRGUD: |
|  | VEETORU |
|  | KANALISATSIOONITURU |
|  | ASENDATAVA KANALISATSIOONITURU |
|  | SIDEKAABEL |
|  | KÕRGEPINGEKAABEL |
|  | PLANEERITAVAD TEHNÕVÕRGUD |
|  | PLANEERITAV VEETORU |
|  | PLANEERITAV KANALISATSIOONITURU |
|  | PLANEERITAV SADEVEEKANALISATSIOON |
|  | PLANEERITAV GAASITORU |
|  | PERSPEKTIVNE GAASITORU |
|  | PLANEERITAV TÄNAVALGUSTUS |
|  | PLANEERITAV KÕRGEPINGEKAABEL |
|  | PLANEERITAV SIDAKAABEL |
|  | SERVITUUDIALA |
|  | TULETÕRJE HÜDRANT |
|  | PLANEERITUD TRUUP |
|  | PLANEERITUD ALAJAAM |
|  | PLANEERITUD ELEKTRI JAOTUS-/LITUMISKÜP |

ADDRESS NARVA - JÕESUU IDA VIRUMAA		OBJEKT RAJA TN 12 KINNISTU JA LÄHIALA		PROJECT DETAILPLANEERING		JOONIS KEHTIB KOOS SELETUSKIRJAGA	
TÖÖ TEEDEALA JUHATAJA: MAASTIKUARHIIEKT:		K. KIRT-ENDE R. KOOLI				JOONIS PÕHILUONIS TEHNÖÖRKUDEGA	
						100 MI: 1:1000	
						100 MI: 1:1000 DP	
				VALUTATUD: KALVABE		4	