

## Lisa 4. Ehituskeeluvööndi vähendamise ettepanek

ALA 18. AADRESS - SUPELRAND R14







X = 6596825, Y = 727799



X = 6596655, Y = 727629

M 1:1000

Kaardiserveris olev info ja sellest tehtud väljavõtted on informatiivsed ning ei ole ametlikud. Väljavõtete kasutamisel peab ära märkima nende päritolu.

-  Registreeritud KÜ
-  Lähiaadress
-  LÜ/piiriettepanekud
-  LÜ/piiriettepanek
-  toimikuga seotud LÜ
-  aeguv LÜ